

MINUTA



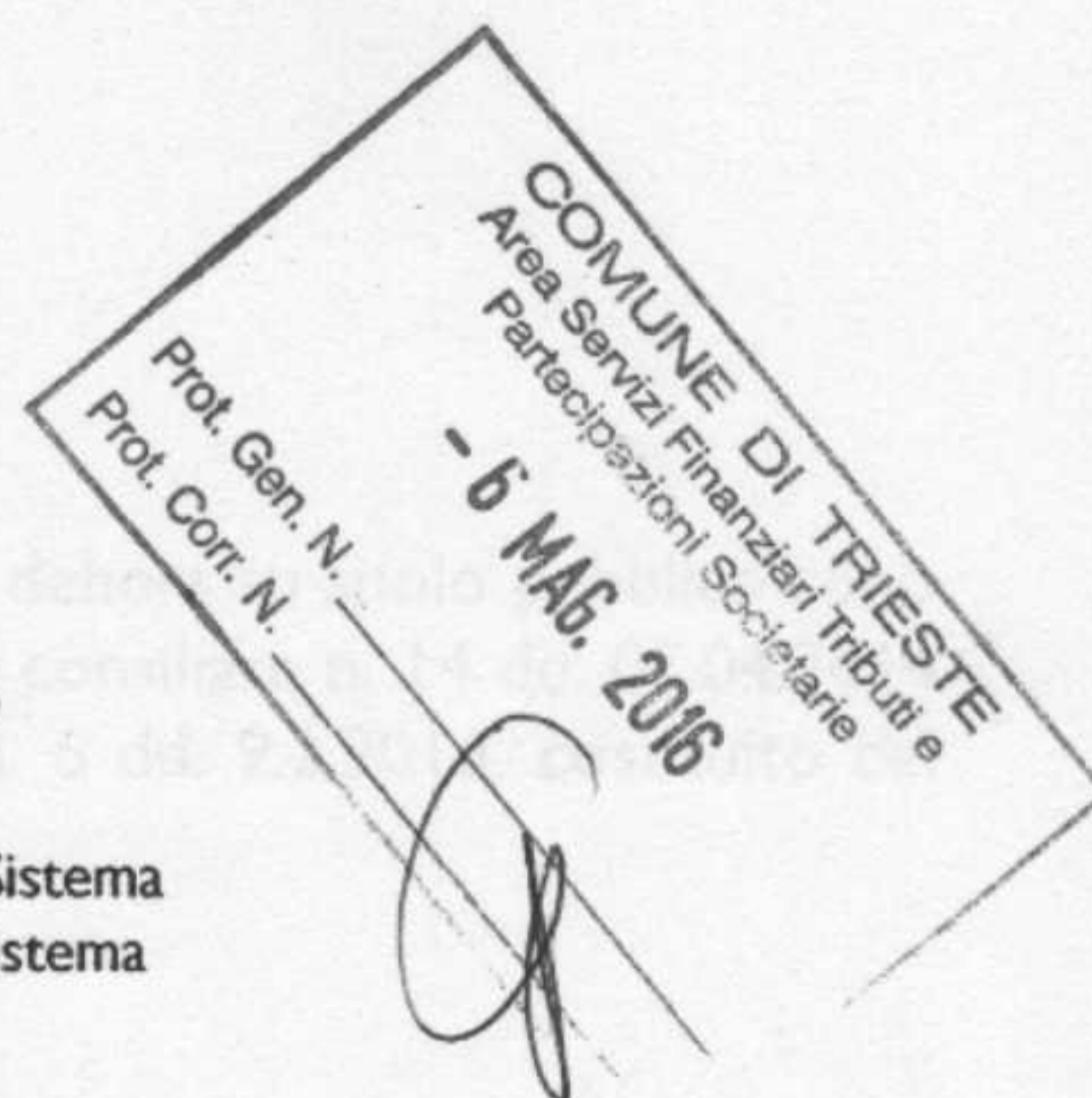
comune di trieste
giunta comunale

AREA CITTÀ TERRITORIO E AMBIENTE Servizio Pianificazione Urbana

Prot.corr. 2016-51/2-146/2001-13603

ALL. 2

OGGETTO: Modifica ai Piani di dettaglio relativi ai dehors "PD3 – Sistema delle piazze storiche", "PD4 – Sistema di via San Nicolò", "PD5 – Sistema del Canale Ponterosso – S. Antonio Nuovo" e "PD 10 – Sistema viale XX Settembre alto". - Approvazione.



VIENE RICHIESTA L'IMMEDIATA ESEGUIBILITA'

SI NO

Data 5.5.2016

IL DIRETTORE

arch. Maria Antonietta Genovese

L'ASSESSORE

Servizio Finanziario

Pervenuta il _____

Prot. n.

La spesa potrà essere imputata al Cap. e di essa viene presa nota nell'elenco degli impegni-prenotazione, con riserva di registrazione dopo l'adozione della relativa deliberazione.

L'entrata potrà essere accertata al Cap. e di essa viene presa nota nell'elenco degli accertamenti-prenotazione, con riserva di registrazione dopo l'adozione della relativa deliberazione

Osservazioni _____

Segreteria Generale

Pervenuta il _____

NOTE

- Da inviare ai Consigli Circostrizionali
- Acquisiti i pareri dei Consigli Circostrizionali in data _____

CONSIDERATO quanto segue circa la competenza all'adozione dell'atto

Su proposta dell'Assessora arch. Elena Marchigiani

PREMESSO che nel Comune di Trieste le installazioni di dehors su suolo pubblico sono disciplinate da apposito Regolamento, adottato con deliberazione consiliare n. 14 dd. 07.04.2014 e modificato con deliberazioni consiliari n. 8 dd. 31.5.2015 e n. 6 dd. 9.2.2016, costituito dai seguenti elaborati:

- Norme
- allegato 1 - Ambiti e piani di dettaglio
- allegato 2 - Elementi tipologici di riferimento;

RICHIAMATE le deliberazioni giuntali n. 307 dd. 28.7.2014, n. 112 dd. 23.3.2015, n. 245 dd. 15.6.2015, n. 647 dd. 30.12.2015 e n. 9 dd. 18.1.2016, con cui sono state disposte modifiche all'*Allegato 1 - Ambiti e Piani di dettaglio*;

RITENUTO di provvedere ad ulteriori aggiornamenti di tale Allegato per dare riscontro ad esigenze recentemente emerse - anche a seguito del nuovo assetto assunto da aree pubbliche recentemente riqualificate - apportando modifiche ai piani di dettaglio nei seguenti termini:


- PD 3 - Sistema delle piazze storiche:
tavole a, b, c: nuovi spazi per dehors lungo passo di piazza A. Fonda Savio;
- PD 4 - Sistema di via San Nicolò:
tavola b: ampliamento dello spazio per dehors in corrispondenza di via San Nicolò 16;
- PD 5 - Sistema del Canale Ponterosso - S. Antonio Nuovo:
tavole a, b, c, d: modifica del perimetro del piano di dettaglio con l'inclusione di piazza Ponterosso e previsione sulla stessa di nuovi spazi per dehors; nuove prescrizioni specifiche;
- PD 10 - Sistema viale XX Settembre alto:
tavola a: nuovo spazio per dehors in viale XX Settembre, all'altezza del Teatro Rossetti;

DATO ATTO che la modifica del perimetro del PD5 comporta la necessità di adeguare la Tavola generale dei piani di dettaglio negli ambiti A e B e della Tavola di inquadramento del PD5, facenti parte dello stesso Allegato 1;

RITENUTO altresì necessario modificare la *Tabella 2 - Tipologie e colori ammessi nei piani di dettaglio*, prevedendo la possibilità di installare nel PD5 gli *elementi di delimitazione orizzontali - pedana*, coerentemente alle disposizioni specifiche introdotte in tale piano di dettaglio;

TENUTO CONTO che le modifiche apportate si attengono alle disposizioni approvate con l'Accordo sottoscritto il 9.12.2014 dalla Regione aut. FVG e dalla Direzione reg.le per i beni culturali e paesaggistici del FVG, avente ad oggetto "Occupazione di suolo pubblico mediante dehors e altre installazioni a carattere provvisorio. Semplificazione delle procedure autorizzative nell'ambito della Regione FVG ai fini della tutela del pubblico patrimonio culturale ai sensi dell'art. 12, comma 1, con riferimento all'art. 10, comma 4, lett. g) del D.Lgs. 42/2004", ad eccezione delle disposizioni specifiche introdotte nel PD5 e richiamate nella Tabella 2, per le quali è stato chiesto parere alla Soprintendenza Belle Arti e Paesaggio del FVG, che si è espressa favorevolmente con nota Prot. n. 1405 dd. 2.5.2016;

CONSIDERATO quanto segue circa la competenza all'adozione dell'atto:



- il Comune di Trieste, in funzione dei propri compiti istituzionali, ha competenza per il rilascio delle autorizzazioni all'occupazione sul suolo pubblico;
- ai sensi dell'art. 75 dello statuto del Comune di Trieste, spetta alla Giunta comunale "l'adozione di atti normativi di natura organizzativa, di direttive generali, anche di tipo interpretativo ed applicativo";
- il Regolamento per l'occupazione di suolo pubblico mediante dehors, all'art. 6.2, ultimo paragrafo, dispone che la Giunta comunale possa approvare ulteriori piani di dettaglio, o modificare quelli vigenti e la relativa Tabella 2;

RITENUTO di disporre l'immediata eseguibilità, al fine di non compromettere l'attività degli operatori nell'imminente arrivo della stagione turistica estiva;


ACQUISITI i pareri di cui all'art. 49 del D.Lgs. 267/2000 sulla proposta di deliberazione in oggetto, come sotto riportati;

tutto ciò premesso,

LA GIUNTA COMUNALE

d e l i b e r a

1. di approvare, per le motivazioni indicate in premessa, le seguenti tavole contenute nel fascicolo allegato sub A) alla presente deliberazione quale parte integrante e sostanziale, in sostituzione delle corrispondenti tavole dell'*Allegato 1 – Ambiti e piani di dettaglio al Regolamento per l'occupazione di suolo pubblico con dehors*:
 - tavola generale di inquadramento dei piani di dettaglio negli ambiti A e B;
 - PD 3 – Sistema delle piazze storiche: tavole a, b, c;
 - PD 4 – Sistema di via San Nicolò: tavola b;
 - PD 5 – Sistema del Canale Ponterosso – S. Antonio Nuovo: tavola di inquadramento e tavole a, b, c, d;
 - PD 10 – Sistema viale XX Settembre alto: tavola a;
2. di approvare altresì la modifica della *Tabella 2 – Tipologie e colori ammessi nei piani di dettaglio*, allegata sub B) alla presente deliberazione quale parte integrante e sostanziale, come specificato in premessa
3. che il presente atto è immediatamente esecutivo, ai sensi dell'art. 1, comma 19 della L.R. 21/2003, al fine di non compromettere l'imminente arrivo della stagione turistica estiva.



PARERE DI REGOLARITÀ TECNICA ai sensi dell'art. 49 del D.Lvo 18.08.2000 n. 267, s.m.i.,

Favorevole

Contrario per i seguenti motivi _____

NB: Barrare quando ne ricorrano i presupposti

Il presente provvedimento è ritenuto privo di riflessi diretti o indiretti sulla situazione economico finanziaria o sul patrimonio dell'Ente

Il presente provvedimento comporta riflessi diretti sulla situazione economico finanziaria dell'Ente e determina :

- spesa
- riduzione di entrata

Il presente provvedimento comporta riflessi diretti e/o indiretti sulla situazione economico finanziaria dell'Ente o sul patrimonio dell'Ente:

- vengono stimati in Euro _____
- di cui non è possibile la quantificazione.

Data 5.5.2016

Il Direttore

[Signature]
arch. Maria Antonietta Genovese

PARERE DI REGOLARITÀ CONTABILE ai sensi dell'art. 49 del D.Lvo 18.08.2000 n. 267, s.m.i.,

Favorevole

Contrario per i seguenti motivi _____

Non dovuto in quanto non ha riflessi contabili presenti o futuri

Data _____

Il Direttore